

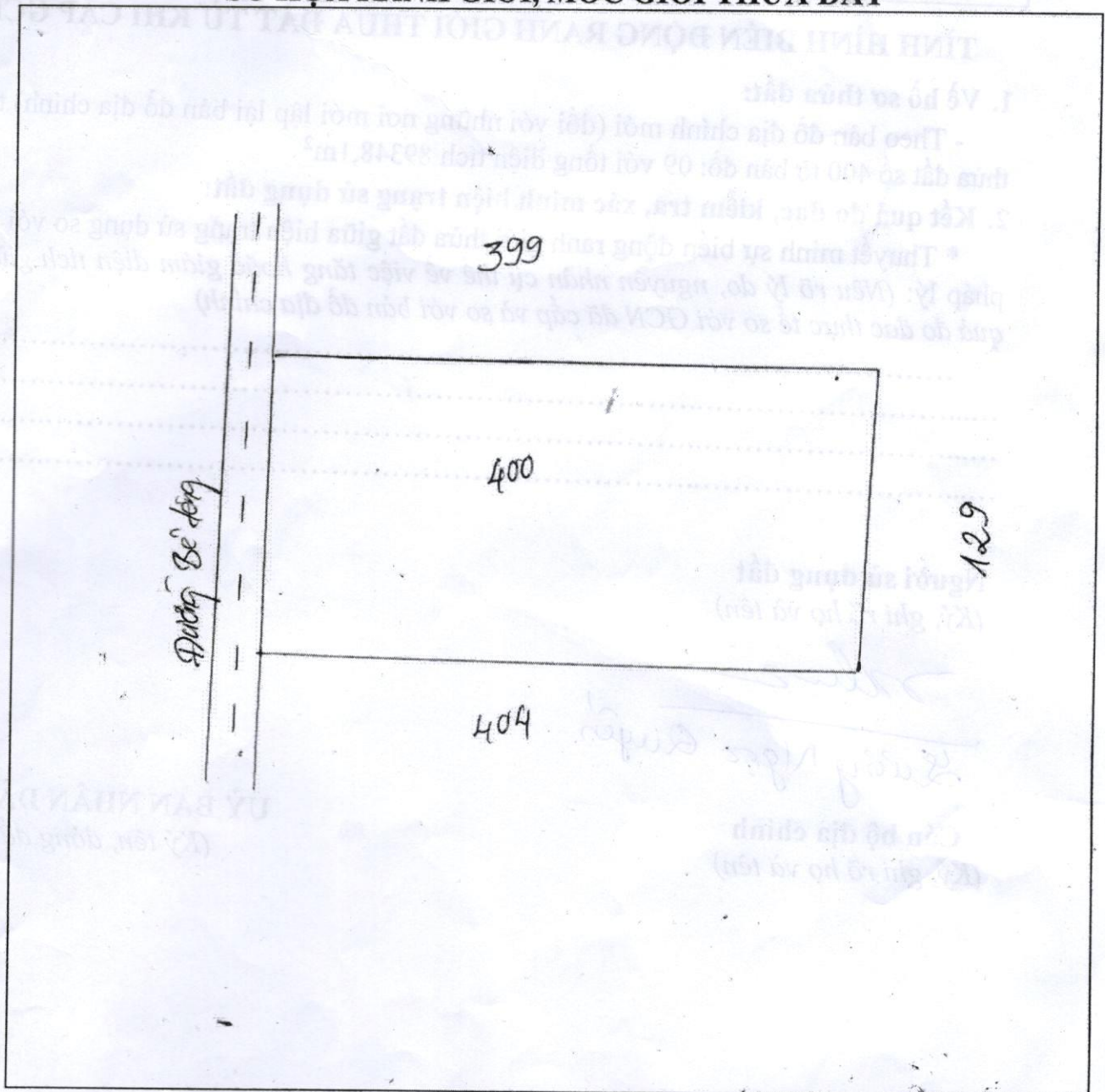
**CỘNG HÒA XÃ HỘI CHỦ NGHĨA VIỆT NAM**  
**Độc lập – Tự do – Hạnh phúc**

**BẢN MÔ TẢ**  
**RANH GIỚI, MỐC GIỚI THỬA ĐẤT**



Hôm nay, ngày 12 tháng 08 năm 2024, UBND xã Minh Tâm tiến hành xác định ranh giới, mốc giới thửa đất tại thực địa của hộ bà Lương Ngọc Quyên đang sử dụng đất tại: ấp 4 xã Minh Tâm, huyện Hớn Quản, tỉnh Bình Phước

Sau khi xem xét hiện trạng về sử dụng đất và ý kiến thống nhất của những người sử dụng đất liền kề, đơn vị đo đạc đã xác định ranh giới, mốc giới sử dụng đất và lập bản mô tả ranh giới, mốc giới sử dụng đất như sau:

**SƠ HỌA RANH GIỚI, MỐC GIỚI THỬA ĐẤT**



Người sử dụng đất hoặc chủ quản lý đất liền kề xác nhận ranh giới, mốc giới sử dụng đất:

STT	Tên người sử dụng đất, Chủ quản lý đất liền kề	Đồng ý (Ký tên)	Không đồng ý	
			Lý do không đồng ý	Ký tên
1	Phan Thị Dịu			
2	Phan Thị Dịu			
3				
4				
5				
6				
7				

### TÌNH HÌNH BIẾN ĐỘNG RANH GIỚI THỬA ĐẤT TỪ KHI CẤP GCN

#### 1. Về hồ sơ thửa đất:


- Theo bản đồ địa chính mới (đối với những nơi mới lập lại bản đồ địa chính) thuộc thửa đất số 400 tờ bản đồ: 09 với tổng diện tích 89348,1m<sup>2</sup>

#### 2. Kết quả đo đạc, kiểm tra, xác minh hiện trạng sử dụng đất:

\* Thuyết minh sự biến động ranh giới thửa đất giữa hiện trạng sử dụng so với hồ sơ pháp lý: (Nêu rõ lý do, nguyên nhân cụ thể về việc tăng hoặc giảm diện tích giữa kết quả đo đạc thực tế so với GCN đã cấp và so với bản đồ địa chính)

.....  
.....  
.....  
.....

Người sử dụng đất  
(Ký, ghi rõ họ và tên)

  
Lương Ngọc Quyên

Cán bộ địa chính  
(Ký, ghi rõ họ và tên)

ỦY BAN NHÂN DÂN XÃ  
(Ký tên, đóng dấu)