

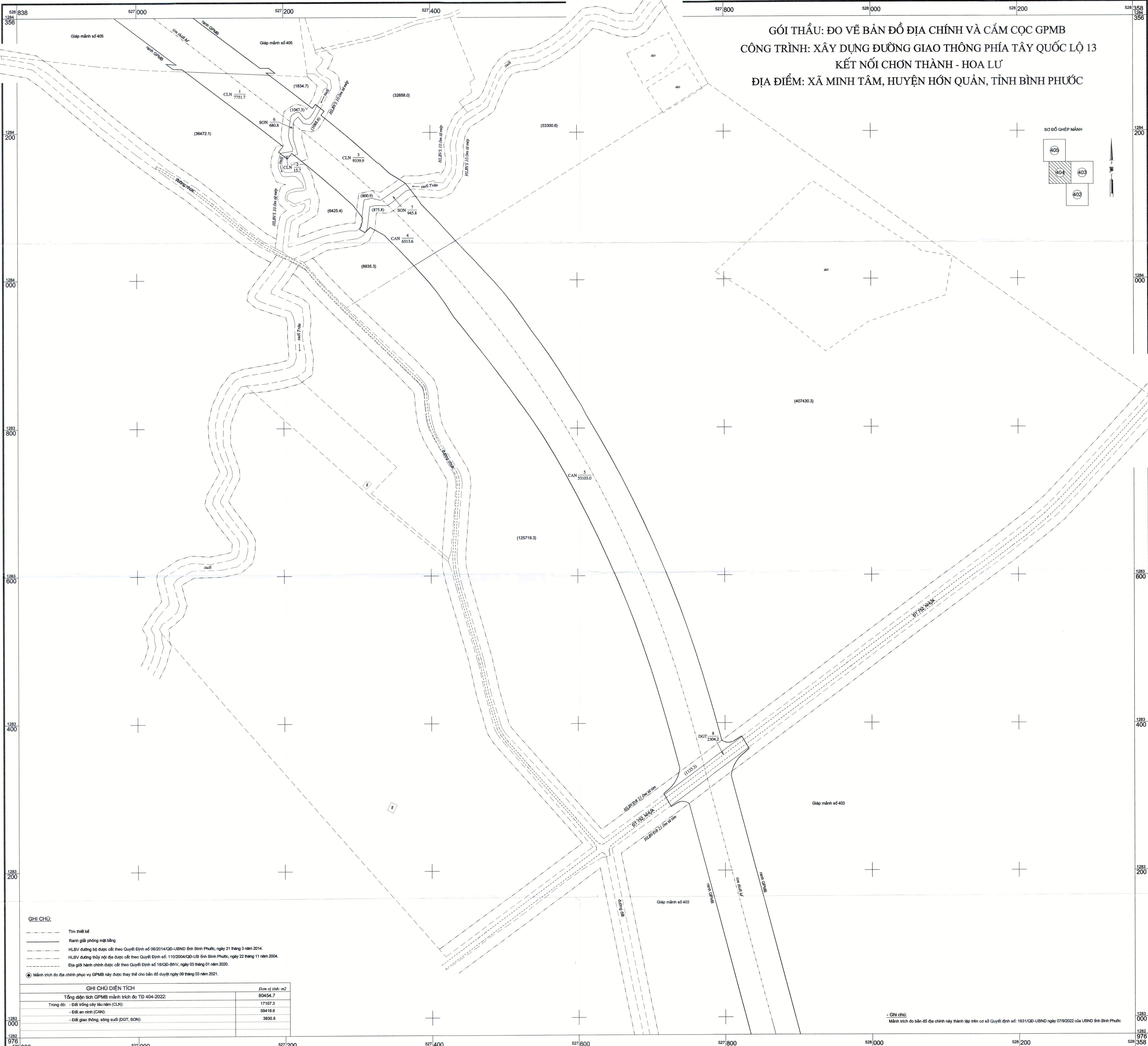
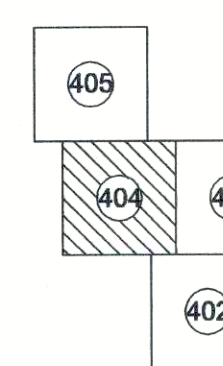
XÃ MINH TÂM
MẢNH TRÍCH ĐO ĐỊA CHÍNH SỐ 404-2022
HỆ TOẠ ĐỘ VN-2000, KHU VỰC XÃ MINH TÂM, ẤP 4 - TỜ SỐ: 10 VÀ 13

TỈNH BÌNH PHƯỚC - HUYỆN HỚN QUẢN

TĐ 404-2022

GÓI THẦU: ĐO VẼ BẢN ĐỒ ĐỊA CHÍNH VÀ CẤM CỌC GPMB
CÔNG TRÌNH: XÂY DỰNG ĐƯỜNG GIAO THÔNG PHÍA TÂY QUỐC LỘ 13
KẾT NỐI CHƠN THÀNH - HOA LƯ
ĐỊA ĐIỂM: XÃ MINH TÂM, HUYỆN HỚN QUẢN, TỈNH BÌNH PHƯỚC

SƠ ĐỒ GHEP MẢNH



GHI CHÚ:

- Tim thiết kế
- Ranh giới phòng mặt bằng
- H.L.B.V đường bộ được cắt theo Quyết Định số 08/2014/QĐ-UBND tỉnh Bình Phước, ngày 21 tháng 3 năm 2014.
- H.L.B.V đường thủy nội địa được cắt theo Quyết Định số: 110/2004/QĐ-UB tỉnh Bình Phước, ngày 22 tháng 11 năm 2004.
- Địa giới hành chính được cắt theo Quyết Định số 18/QĐ-BNV, ngày 03 tháng 01 năm 2020.

© Mảnh trích đo địa chính phục vụ GPMB này được thay thế cho bản đồ duyệt ngày 09 tháng 03 năm 2021.

GHI CHÚ DIỆN TÍCH		Đơn vị tính: m ²
Tổng diện tích GPMB mảnh trích đo TĐ 404-2022:		80454.7
Trong đó: - Đất trồng cây lâu năm (CLN):		17107.3
- Đất an ninh (CAN):		99416.8
- Đất giao thông, sông suối (DGT, SON):		3030.8

- Ghi chú:
 Mảnh trích đo bản đồ địa chính này thành lập trên cơ sở Quyết định số: 1631/QĐ-UBND ngày 07/9/2022 của UBND tỉnh Bình Phước.


Ngày 03 tháng 03 năm 2022
BỘ VI ĐO ĐẠC
 CÔNG TY TNHH TƯ VẤN XÂY DỰNG VÀ ĐO ĐẠC BẢN ĐỒ LINH SĨ

GIÁM ĐỐC
 Nguyễn Văn Sinh

Ngày 03 tháng 03 năm 2022
 Xác nhận đo vẽ phù hợp hiện trạng
UBND XÃ MINH TÂM
 PHÓ CHỦ TỊCH

Nguyễn Quốc Cường

TỈ LỆ 1:2000
 1 cm trên bản đồ bằng 20 m trên thực địa



Ngày 03 tháng 03 năm 2022
KIỂM TRA KỸ THUẬT
 CHỨC VỤ: CHỨC VỤ
 HỌ TÊN: Chi Cục Trưởng

Võ Đức Thiên

Ngày 03 tháng 03 năm 2022
SỞ TÀI NGUYÊN VÀ MÔI TRƯỜNG TỈNH BÌNH PHƯỚC
 PHÓ GIÁM ĐỐC

SỞ TÀI NGUYÊN VÀ MÔI TRƯỜNG TỈNH BÌNH PHƯỚC

Trịnh Cường Vũ