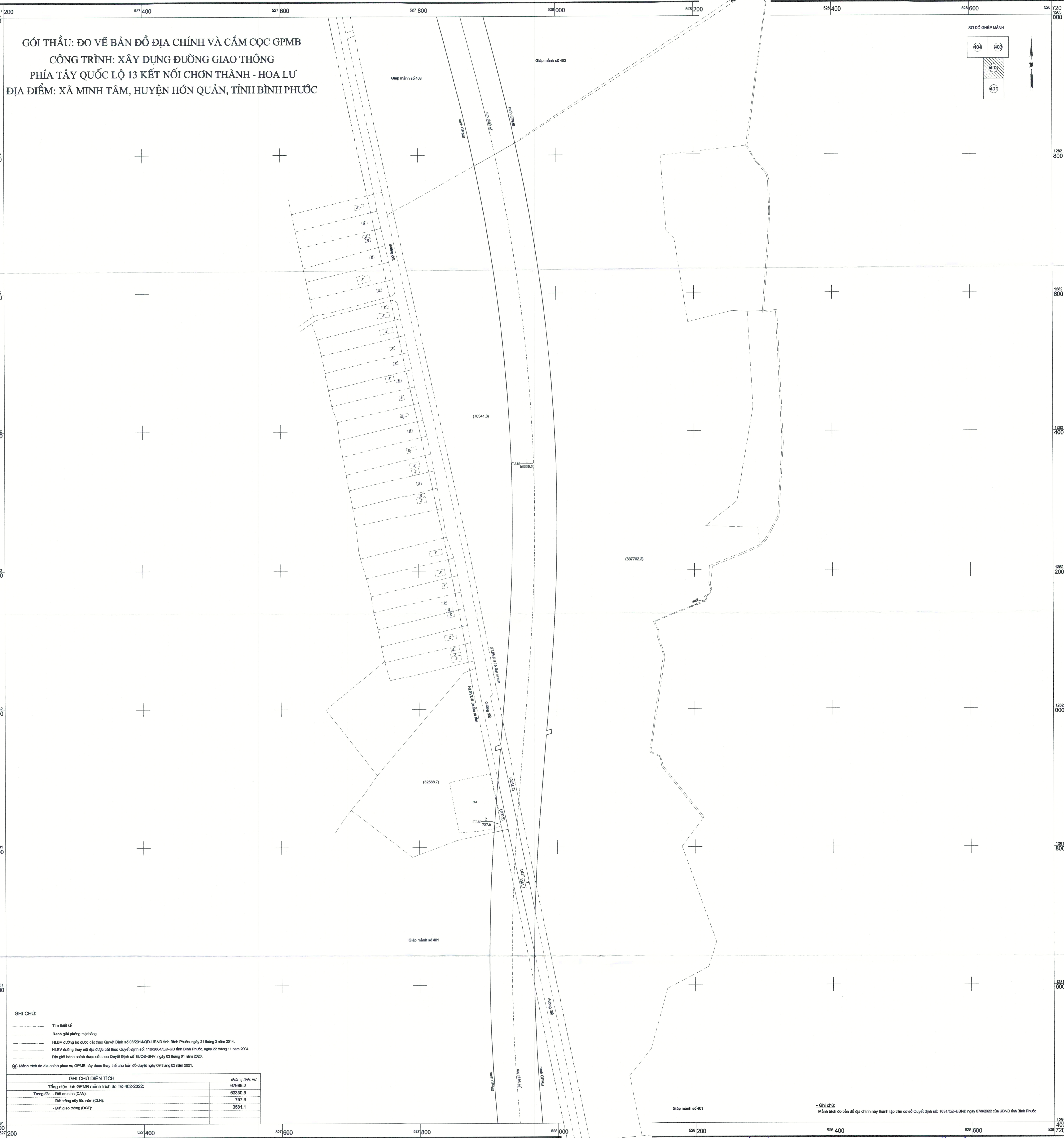


XÃ MINH TÂM
MẢNH TRÍCH ĐO ĐỊA CHÍNH SỐ 402-2022


HỆ TOẠ ĐỘ VN-2000, KHU VỰC XÃ MINH TÂM, ẤP SÓC 5 - TỜ SỐ: 13 VÀ 30

TỈNH BÌNH PHƯỚC - HUYỆN HÓN QUẢN

TĐ 402-2022



GÓI THẦU: ĐO VẼ BẢN ĐỒ ĐỊA CHÍNH VÀ CẤM CỤC GPMB
CÔNG TRÌNH: XÂY DỰNG ĐƯỜNG GIAO THÔNG
PHÍA TÂY QUỐC LỘ 13 KẾT NỐI CHƠN THÀNH - HOA LƯ
ĐỊA ĐIỂM: XÃ MINH TÂM, HUYỆN HÓN QUẢN, TỈNH BÌNH PHƯỚC

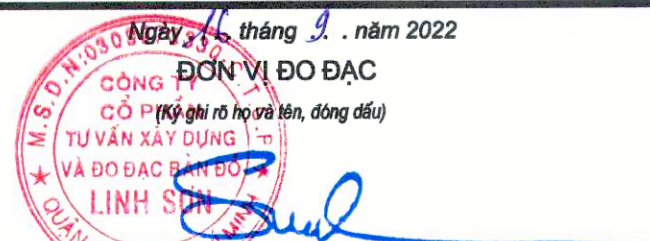


GHI CHÚ:

- Tim thiết kế
 - Ranh giới phòng mặt bằng
 - HEBV đường bộ được cắt theo Quyết định số 06/2014/QĐ-UBND tỉnh Bình Phước, ngày 21 tháng 3 năm 2014.
 - HEBV đường thủy nội địa được cắt theo Quyết định số: 110/2004/QĐ-UBND tỉnh Bình Phước, ngày 22 tháng 11 năm 2004.
 - Địa giới hành chính được cắt theo Quyết định số 1830/QĐ-UBND, ngày 03 tháng 01 năm 2020.
- ⊙ Mảnh trích đo địa chính phục vụ GPMB này được thay thế cho bản đồ duyệt ngày 09 tháng 03 năm 2021.

GHI CHÚ DIỆN TÍCH		Đơn vị tính: m ²
Tổng diện tích GPMB mảnh trích đo TĐ 402-2022:		67869.2
Trong đó: - Đất an ninh (CAN):		63330.5
- Đất trồng cây lâu năm (CLN):		757.6
- Đất giao thông (DGT):		3581.1

- Ghi chú:
Mảnh trích đo bản đồ địa chính này thành lập trên cơ sở Quyết định số: 1631/QĐ-UBND ngày 07/8/2022 của UBND tỉnh Bình Phước



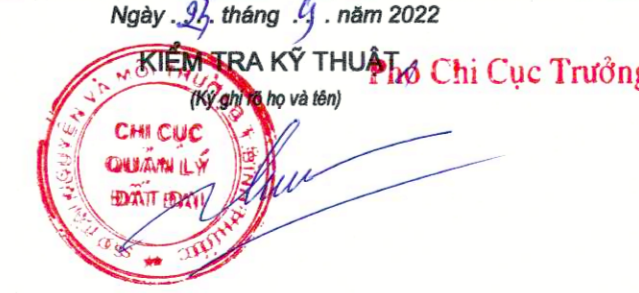
GIÁM ĐỐC
Nguyễn Văn Sinh



PHÓ CHỦ TỊCH

Nguyễn Quốc Trung

TỶ LỆ 1:2000
1 cm trên bản đồ bằng 20 m trên thực địa



Vũ Quốc Thiên



Diệp Cường Vũ

SỞ TÀI NGUYÊN VÀ MÔI TRƯỜNG TỈNH BÌNH PHƯỚC

PHÓ GIÁM ĐỐC